

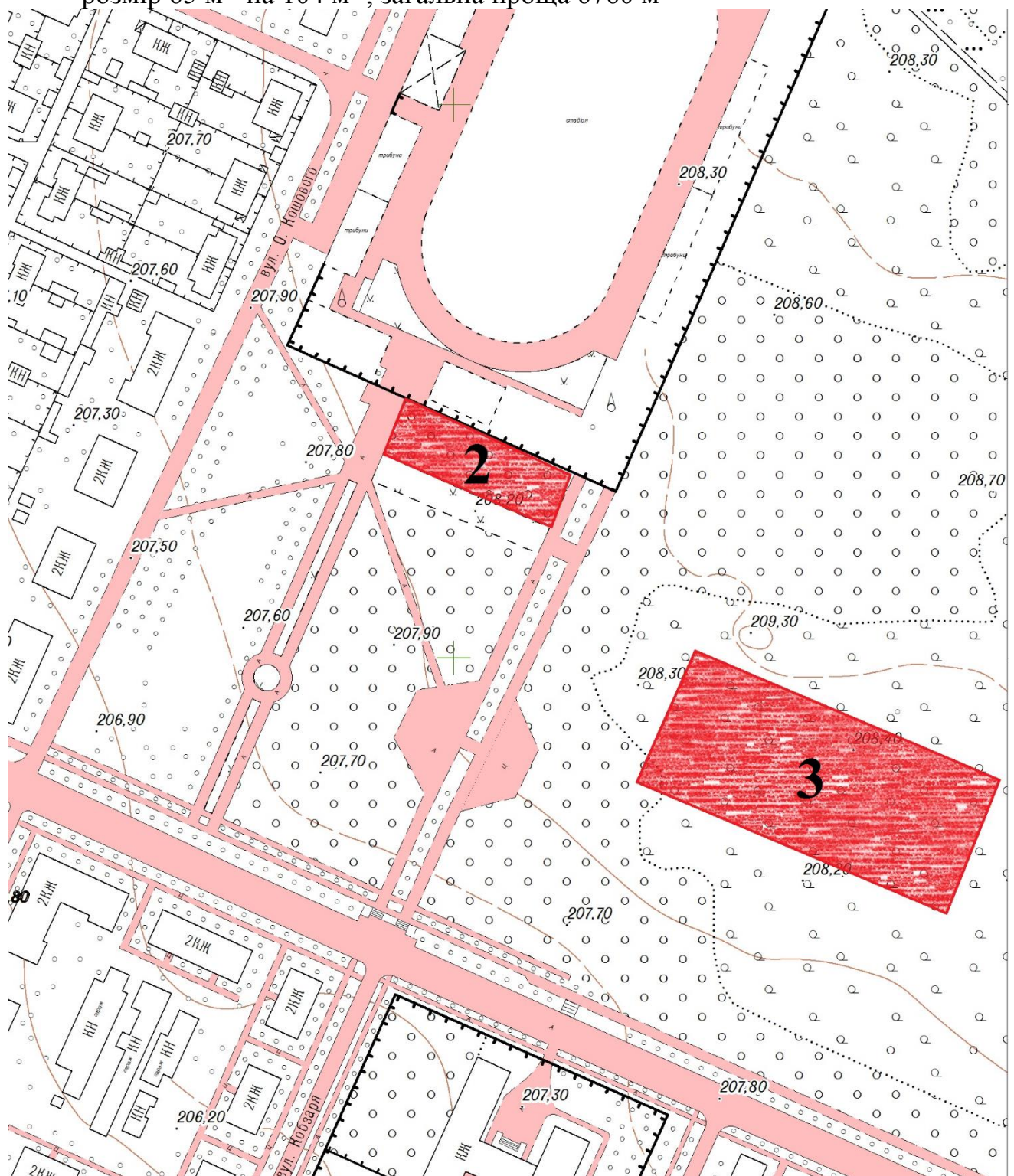
ЗАТВЕРДЖЕНО:  
рішення Новоградівської міської  
ради

**Схеми місця розміщення об'єкту сезонної торгівлі /об'єкту сфери  
розваг/проведення ярмарку/святкової торгівлі**

- 1) місто Новоградівка, площа Шахтарська  
розмір 70 м<sup>2</sup> на 35 м<sup>2</sup>, загальна проща 2450 м<sup>2</sup>

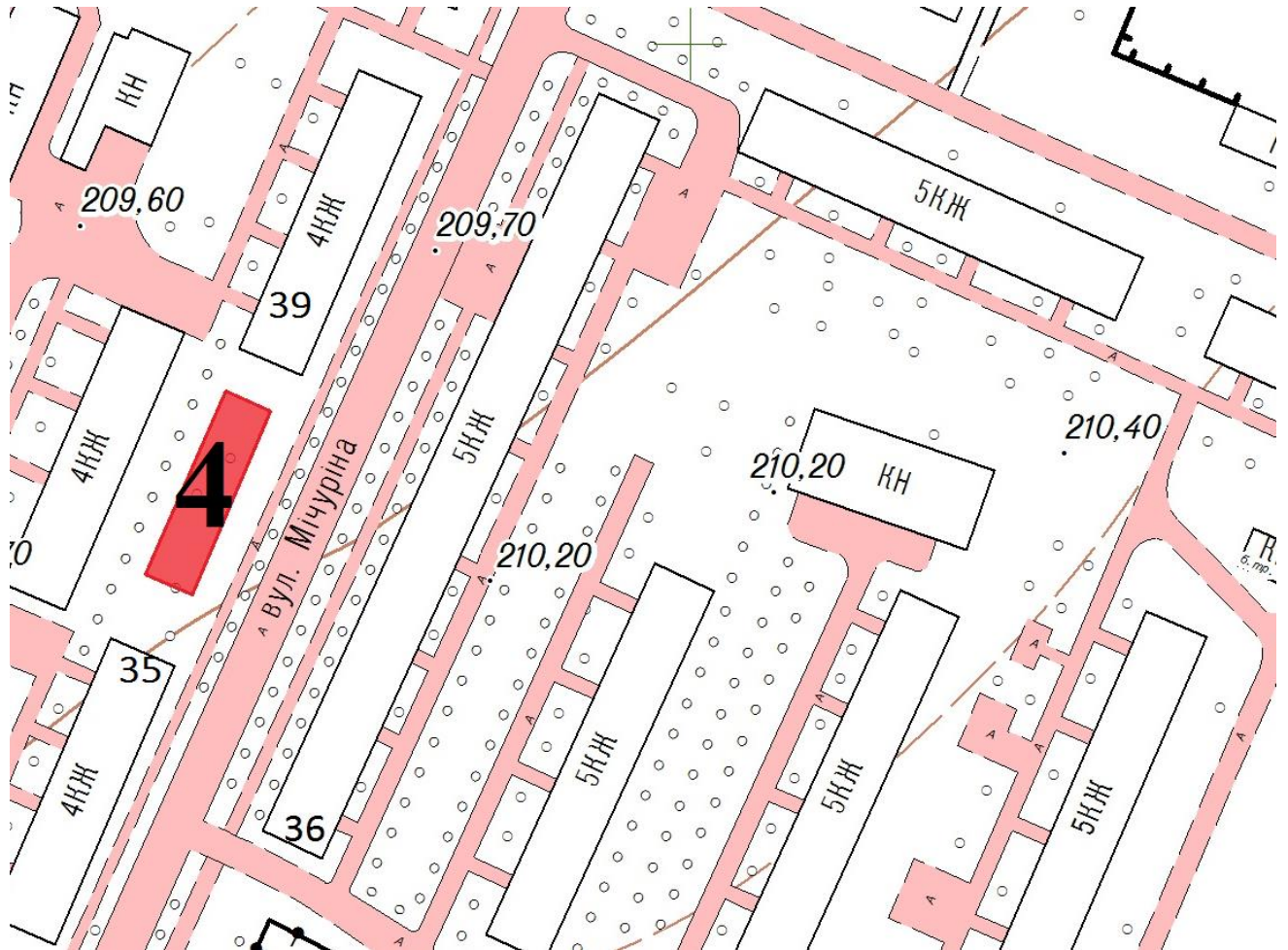


- 2) місто Новогродівка, біля стадіону «Шахтар»  
розмір 50 м<sup>2</sup> на 40 м<sup>2</sup>, загальна проща 2000 м<sup>2</sup>
- 3) місто Новогродівка, територія міського парку по вул. Паркова  
розмір 65 м<sup>2</sup> на 104 м<sup>2</sup>, загальна проща 6760 м<sup>2</sup>





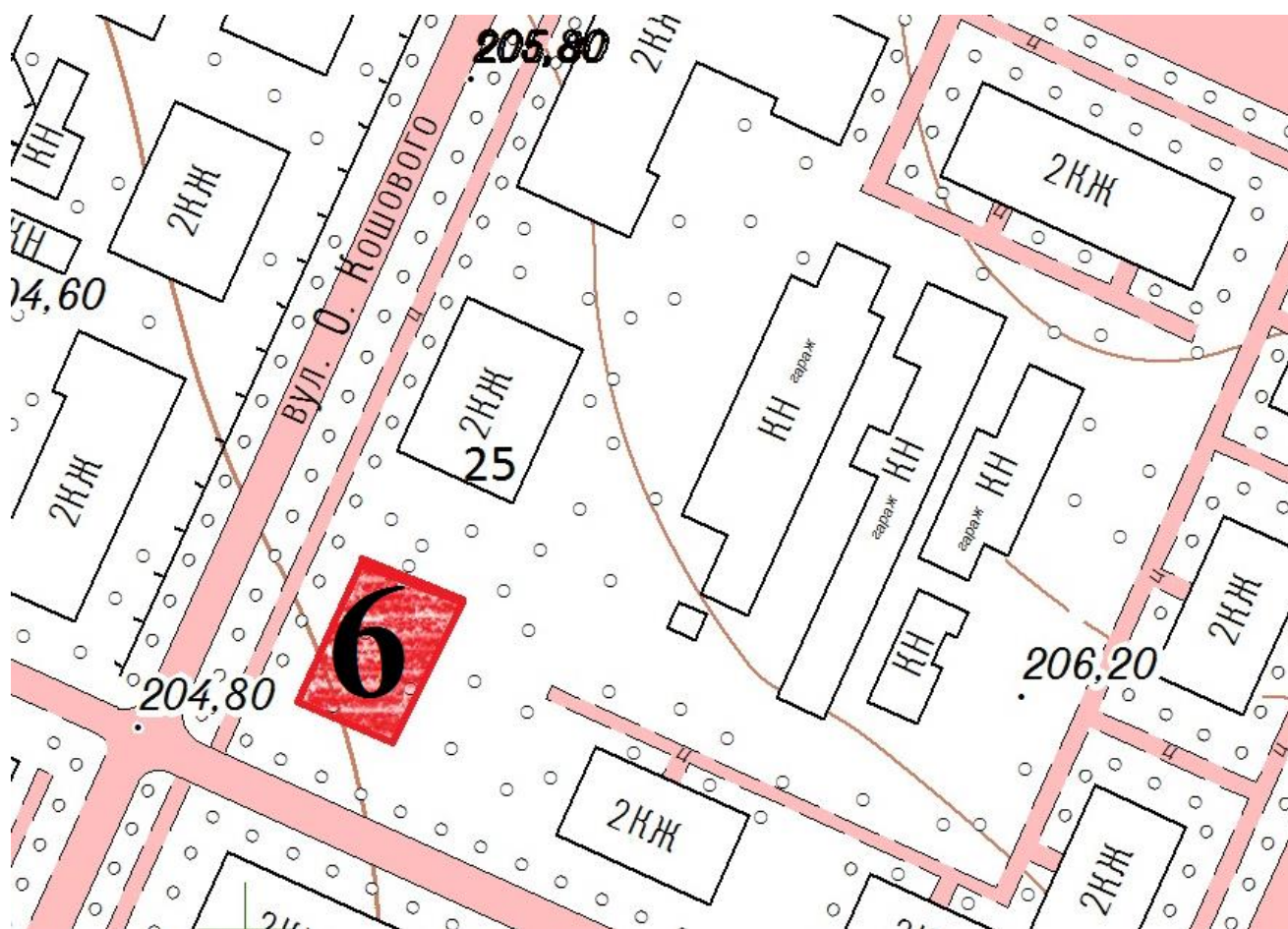
- 4) місто Новоградівка, вул. Мічуріна, між будинками 35 і 39  
розмір 5 м<sup>2</sup> на 6 м<sup>2</sup>, загальна проща 30 м<sup>2</sup>



- 5) місто Новоградівка, вул. Мічуріна, між буд. 6 і 4  
розмір 5 м<sup>2</sup> на 6 м<sup>2</sup>, загальна проща 30 м<sup>2</sup>



б) місто Новгородівка, вул. О.Кошового біля буд. 25  
розмір 10 м<sup>2</sup> на 10 м<sup>2</sup>, загальна проща 100 м<sup>2</sup>





- 7) Село Галичинівка, вул. Центральна, біля Галичинівського сільського клубу – філії Новгородівського базового клубного закладу «Миколаївський сільський клуб»  
Розмір 5 м<sup>2</sup> на 10 м<sup>2</sup>, загальна проща 50 м<sup>2</sup>



- 8) Село Михайлівка, вул. Центральна  
Розмір 30 м<sup>2</sup> на 30 м<sup>2</sup>, загальна проща 900 м<sup>2</sup>





- 9) Село Миколаївка, на перехресті вул. Гагаріна та вул. Молодіжної  
Розмір  $50 \text{ м}^2$  на  $100 \text{ м}^2$ , загальна проща  $5000 \text{ м}^2$



- 10) Село Миколаївка, вул. Центральна, біля Новгородівського базового клубного закладу «Миколаївський сільський клуб»  
Розмір  $5 \text{ м}^2$  на  $6 \text{ м}^2$ , загальна проща  $30 \text{ м}^2$

